

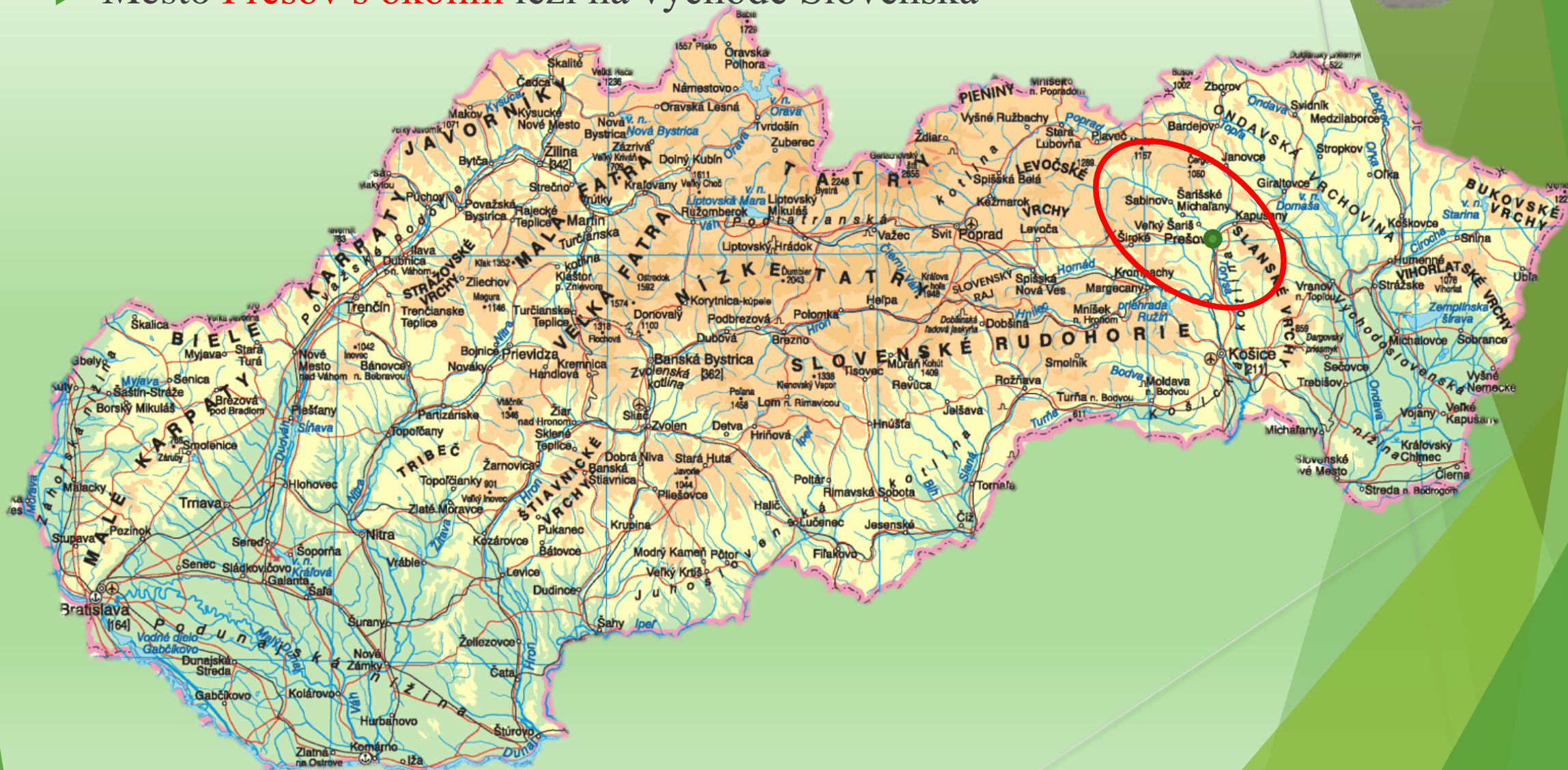


Od Hornádu po Dunajec
PREŠOV S OKOLÍM

The image features a detailed map of the Prešov region in Slovakia, showing various towns and geographical features. The map is color-coded in shades of yellow, orange, and green. Key locations labeled include Hornáduš, Sabinov, Prešov, and many smaller villages. The title 'Od Hornádu po Dunajec' is written in a green, serif font, and 'PREŠOV S OKOLÍM' is in a larger, bold, green, serif font. The map also shows the Danube River (Dunajec) and the Hornád river. In the top left corner, there is a smaller, grey map of Slovakia with a green circle indicating the location of the Prešov region.

Poloha

- Mesto **Prešov** s okolím leží na východe Slovenska



Poloha

- oblasť je ohraničená:

- ▶ pohorím Čergov,
- ▶ pohorím Slanské vrchy,
- ▶ Košickou kotlinou



Čergov

- ▶ pohorie v severnej časti Slovenska,
- ▶ najvyšší vrch je Minčol (1 157,2 m n. m.),
- ▶ nachádza sa tu niekoľko prírodných rezervácií



Čergovská javorina

Národná prírodná rezervácia so zachovalými lesnými spoločenstvami javorín a vzácnou Skopóliou k



Livovská jelšina

Prírodná rezervácia chrániaca prítokné porasty jelše sivej s masovým výskytom zákonom chráneného perovníka pštrosieho (*Matteuccia struthiopteris*).



Čergovský Minčol

Národná prírodná rezervácia ochrana typickej horskej karstovej krajiny zastúpením východokarpatských



Pramenisko Tople

Národná prírodná rezervácia vyhlásená v roku 2002 na zabezpečenie ochrany prameniska rieky Topľa s jej prirodzenými porastami jedľočin a horských lúk.

29.11.2007



Hradová hora

Národná prírodná rezervácia so zachovalými lesnými spoločenstvami typických bučín, lipových a jaseňových javorín a vzácnou Čemerickou purpurovou (*Helleborus purpurascens*).

10.05.2007

Rieka

► Torysa



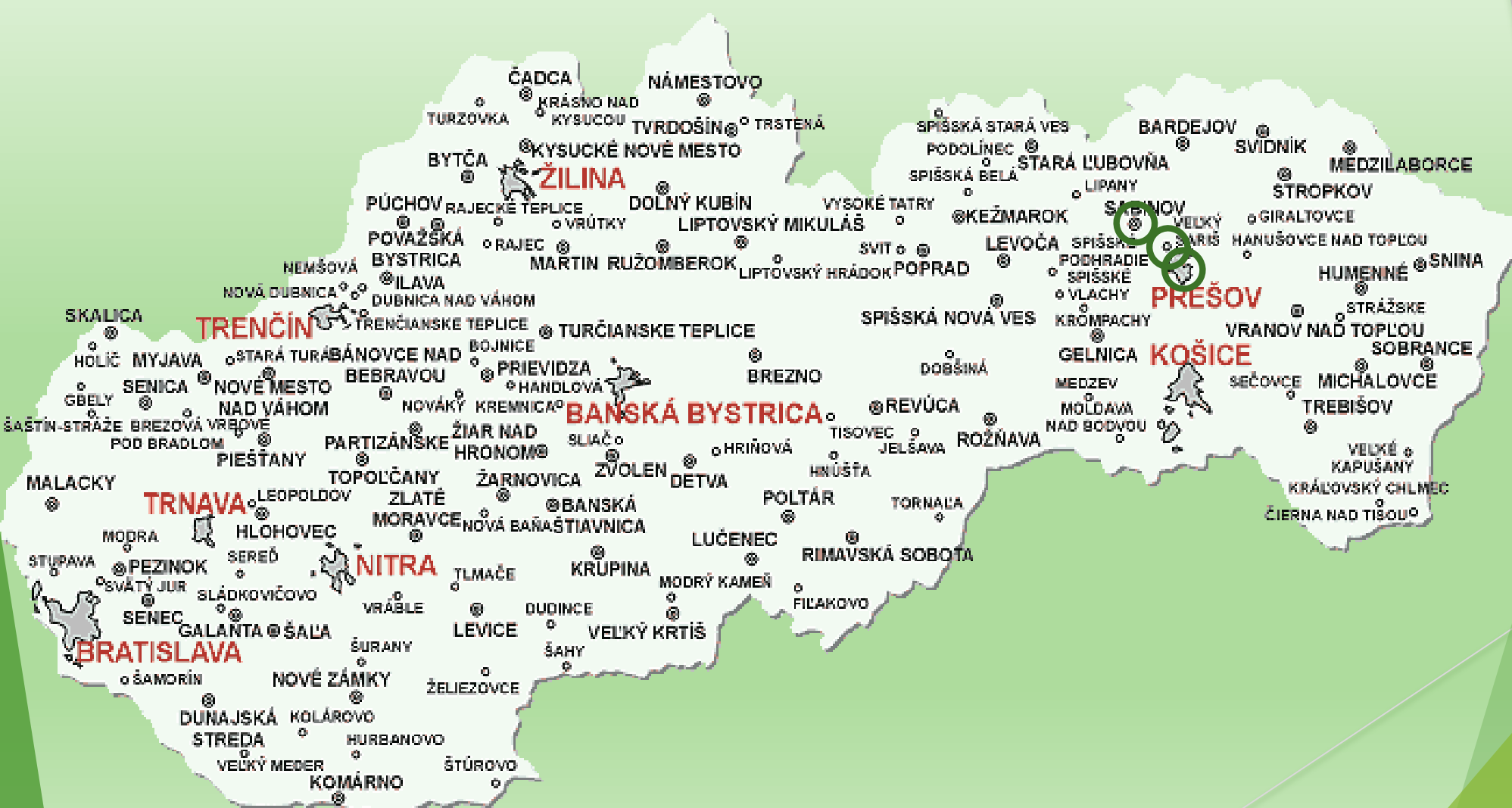
Región



Š A R I Š



Významné obce



Prešov

Sabinov

Veľký Šariš

Prešov



Prešov



- ▶ **Prešov** – krajské mesto na východe Slovenska,
- ▶ druhé najväčšie mesto východného Slovenska (3. najväčšie na Slovensku)



Prešov

- ▶ v dávnej minulosti bola táto oblasť zaliata morom,
- ▶ usadilo sa tu veľké množstvo soli,
- ▶ soľ sa ťažila v Solivare (dnes je tam múzeum)



Prešov

- ▶ je to významné priemyselné mesto,
- ▶ má nádherné historické centrum



Prešov - pamiatky



Historické mestské domy



Budova vojenského veliteľstva



Radnica



Socha pápeža Jána Pavla II.



Pamätník – Prešovská Sloboda



Bosákov dom



Gréckokatolícky arcibiskupský a metropolitný úrad a katedrálny chrám na Hlavnej ulici



Kostol sv. Jozefa (Františkánsky)

Konkatedrála svätého Mikuláša





Prešovské divadlá





Sabinov



Sabinov



- ▶ **Sabinov** – okresné mesto v Prešovskom kraji,
- ▶ priemysel: v meste pôsobí výrobca nábytku SANAS, potravinárske spoločnosti SABI a výrobca prevodoviek ZŤS,
- ▶ historická budova radnice je národnou kultúrnou pamiatkou



Velký Šariš



Veľký Šariš

- ▶ **Veľký Šariš** – mesto v okrese Prešov,
- ▶ Pivovar Šariš a.s.



Pivovar Šariš a.s.



Mlínska džurka

historický parný rušeň umiestnený
na podstavci vedľa železničnej stanice



Šarišský hrad

- ▶ Šarišský hrad patrí k najrozsiahlejším stredovekým hradom na Slovensku.
- ▶ Je postavený na Šarišskom vrchu nad mestečkom Veľký Šariš.
- ▶ <https://www.youtube.com/watch?v=ZZAYQDNnrCM>

Zopakuj si

▶ Súčasťou ktorého regiónu je mesto Prešov s okolím?

Šariš

▶ Aká rieka preteká touto oblasťou?

Torysa

▶ Aké pohoria a kotliny obklopujú Prešov s okolím?

Čergov

Slanské vrchy

Košická kotlina

▶ Čo sa kedysi ťažilo v tejto oblasti?

Soľ

▶ Koľké najväčšie mesto **východného** Slovenska je Prešov?

Druhé

▶ Nad ktorým mestom sa nachádza Šarišský hrad?

Veľký Šariš

▶ Budova radnice v ktorom meste je národnou kultúrnou pamiatkou?

Sabinov

Na ktorom obrázku je správne označený
Prešov s okolím?



Označ na mape pohorie Čergov



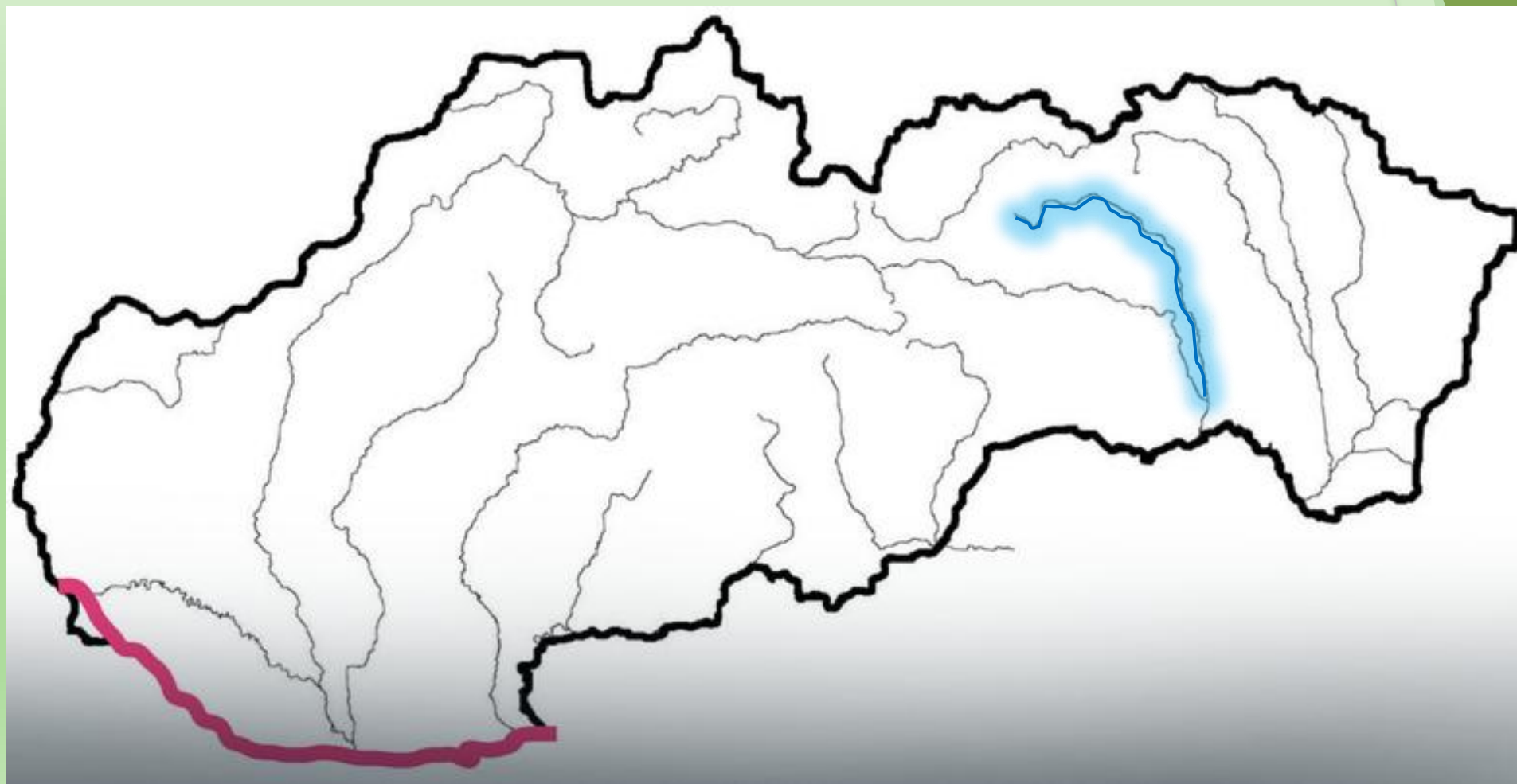
Označ na mape Slanské vrchy



Označ na mape Košickú kotlinu



Označ na mape rieku Torysa



Čo je na obrázku



Šarišský hrad

Čo je na obrázku



Mestská radnica v Sabinove

Čo je na obrázku



Konkatedrála sv. Mikuláša v Prešove

Čo je na obrázku



Pivovar Šariš

Čo je na obrázku



Budova solivaru v Prešove

Zdroje

- ▶ Dudášová, Mäsiar, Muchová: Vlastiveda pre štvrtákov
- ▶ sk.wikipedia.org
- ▶ cergov.sk
- ▶ obrázky: google